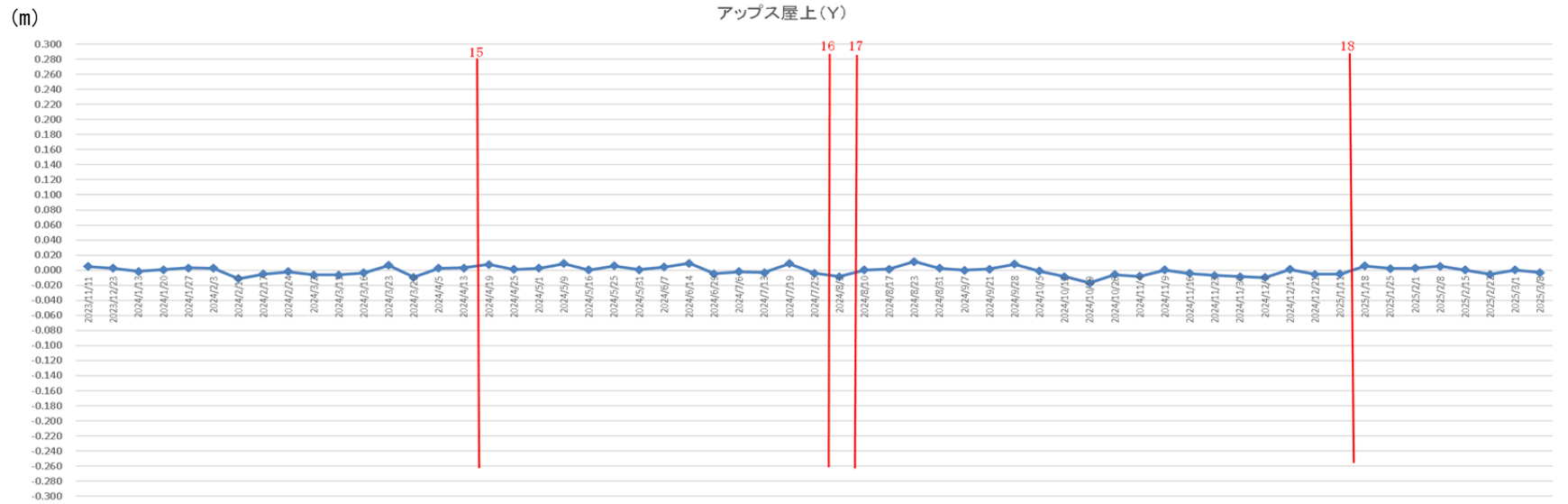
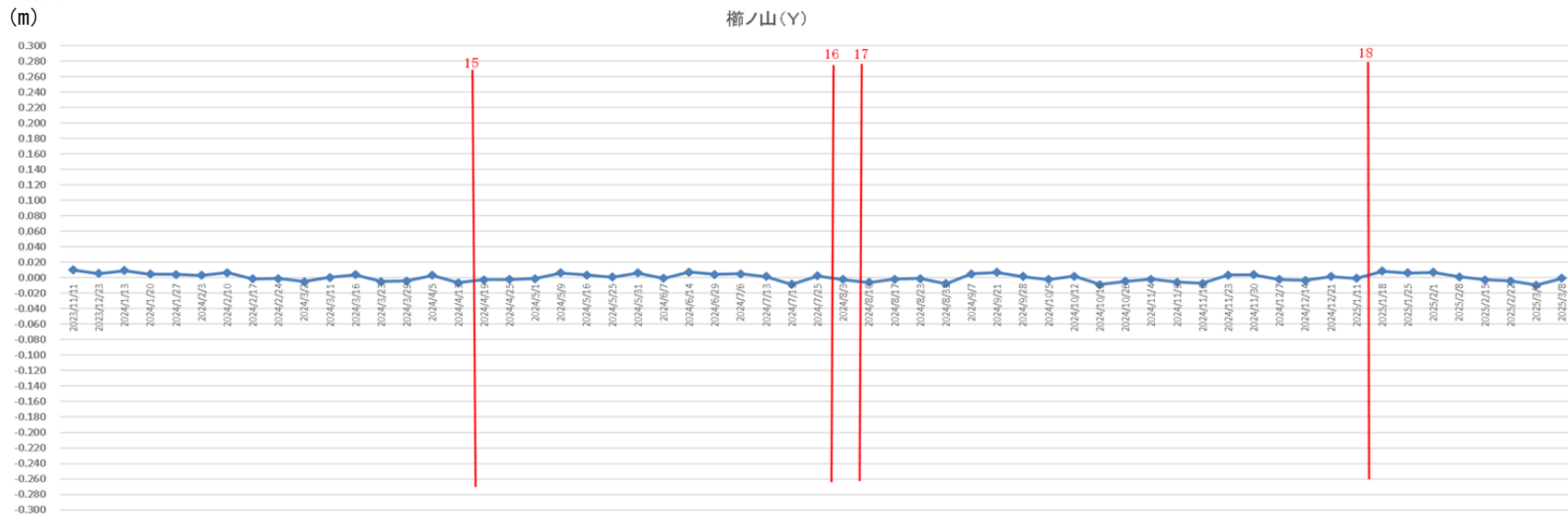
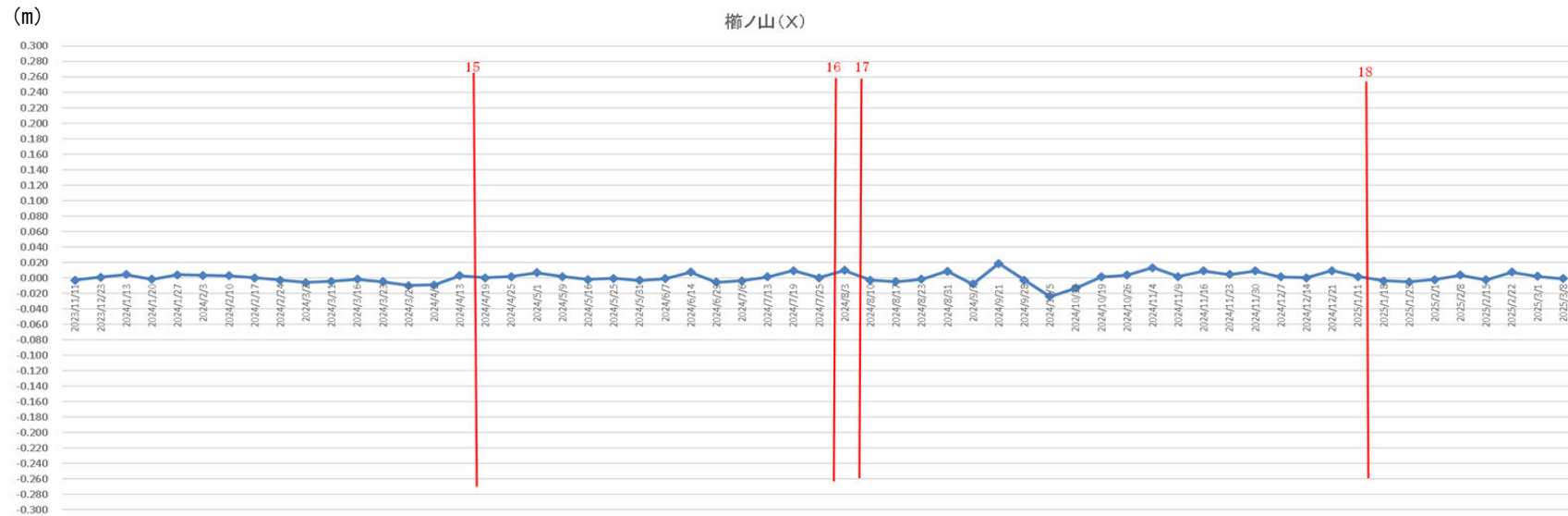


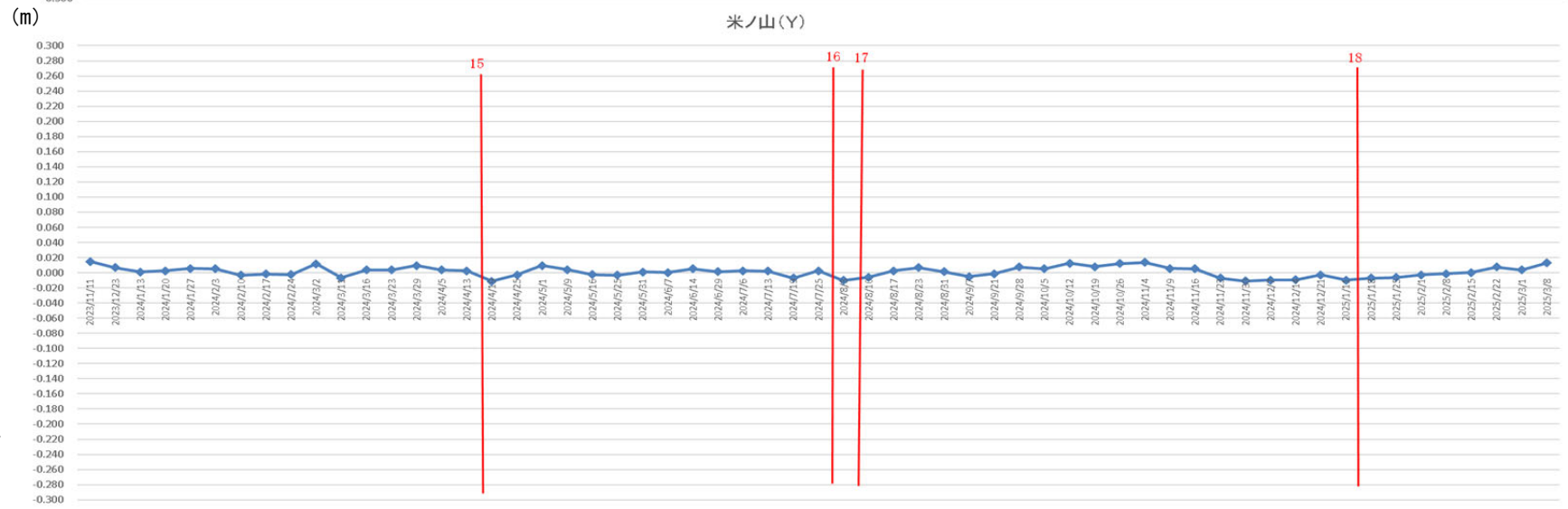
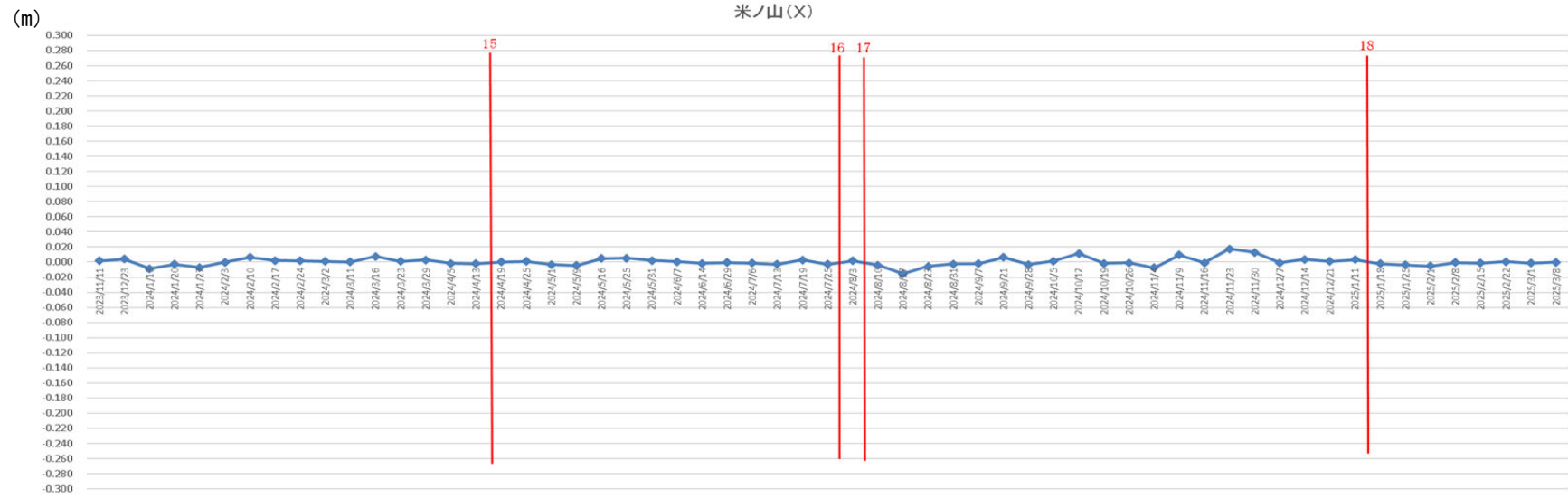
グラフ中の赤字の番号は巻末の表中の番号に対応



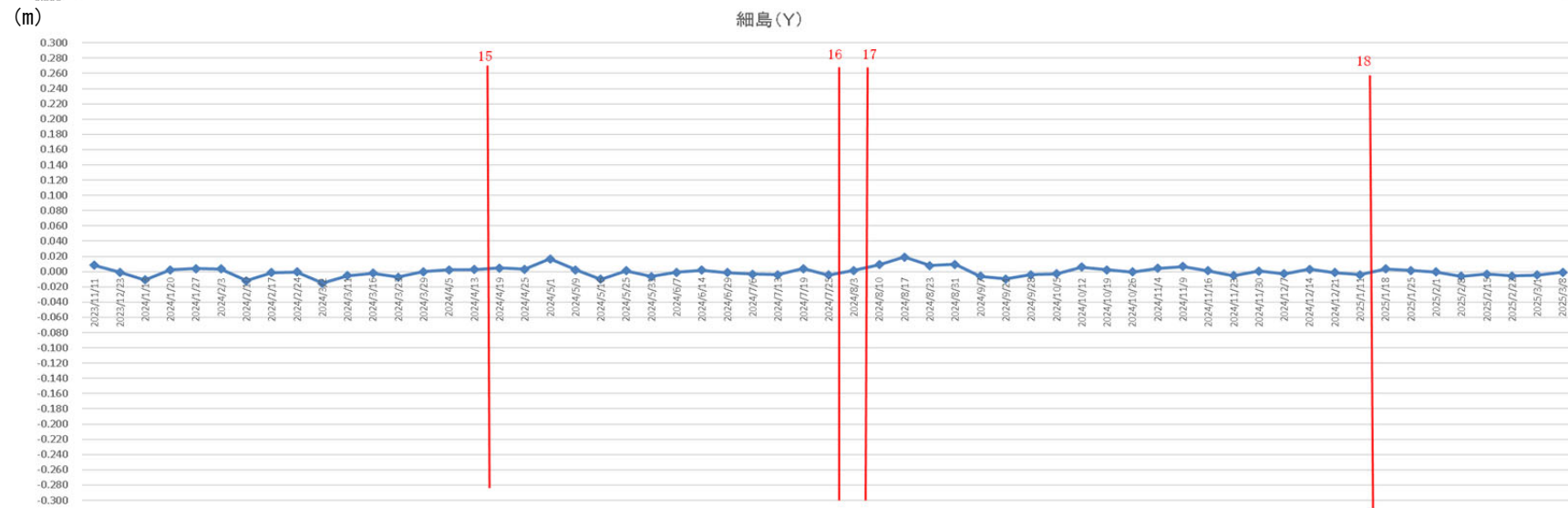
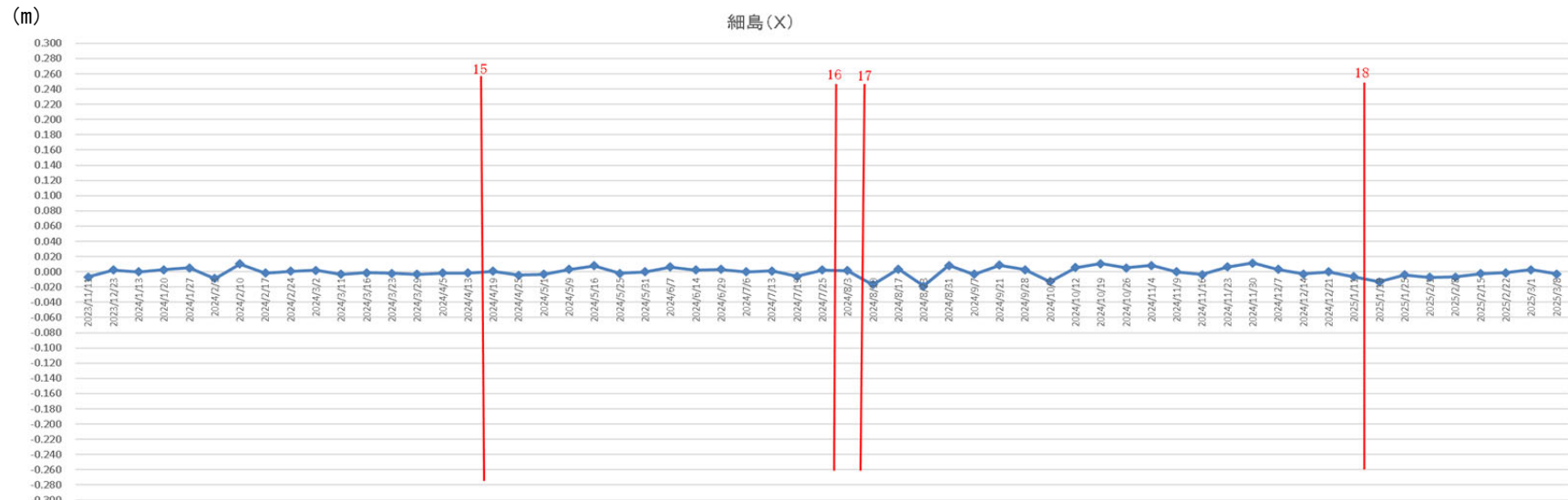
グラフ中の赤字の番号は巻末の表中の番号に対応



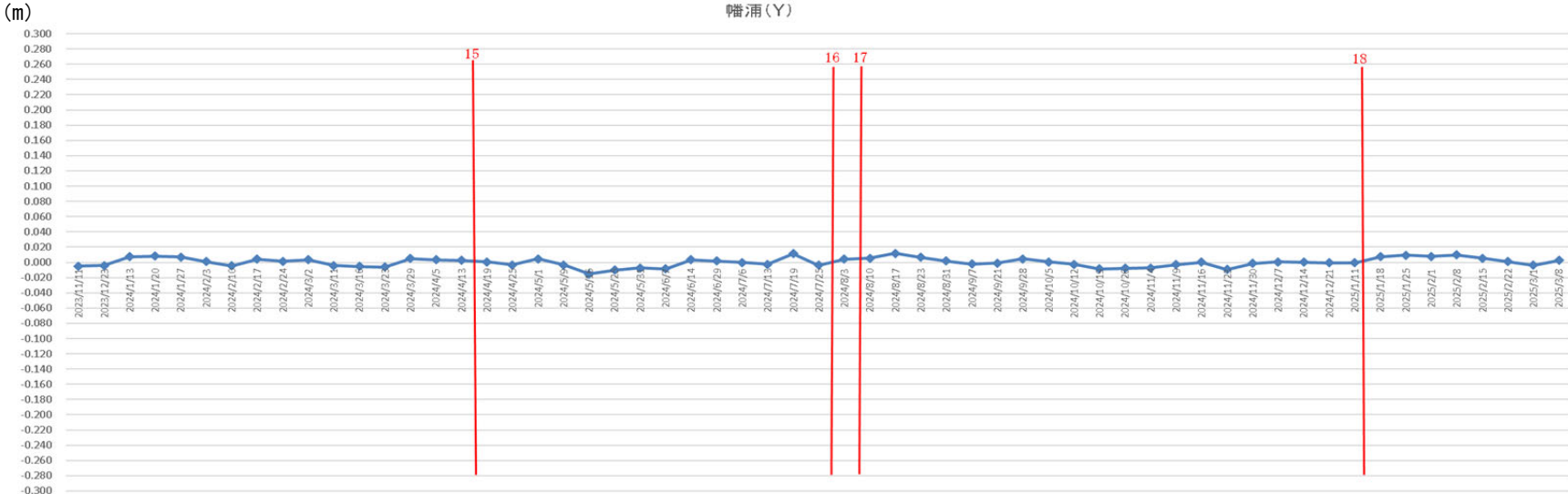
グラフ中の赤字の番号は巻末の表中の番号に対応



グラフ中の赤字の番号は巻末の表中の番号に対応



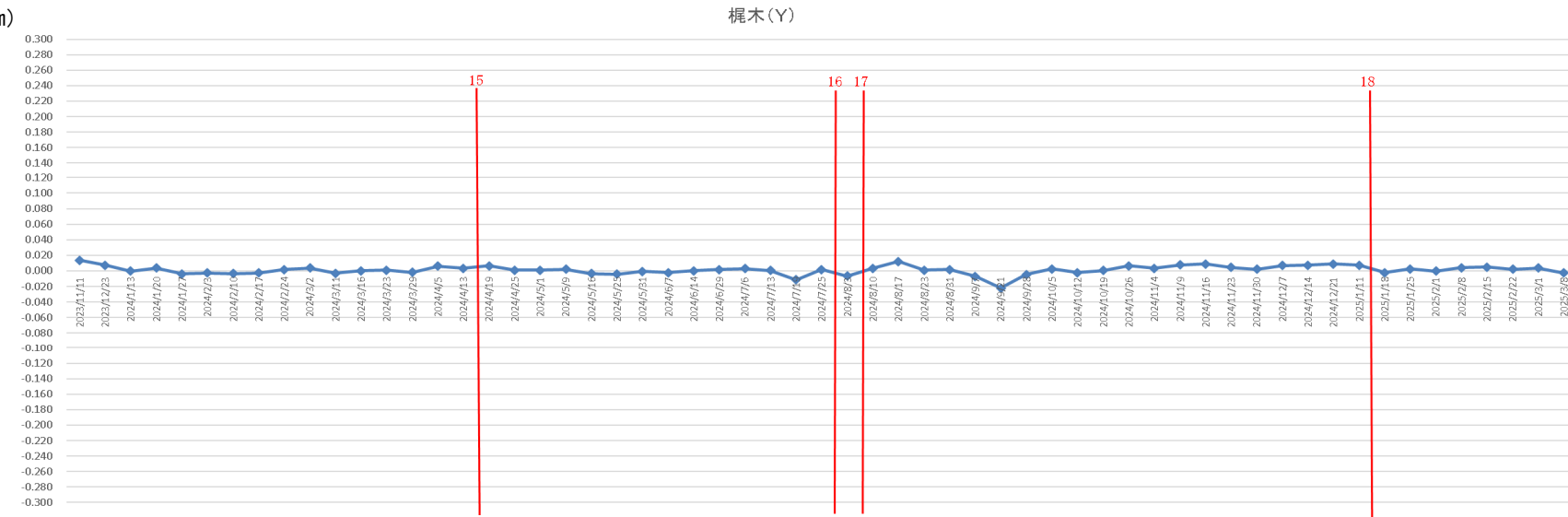
グラフ中の赤字の番号は巻末の表中の番号に対応



(m)



(m)



| 番号 | 地震の発生日時 | 震央地名 | 緯度 | 経度 | 深さ | M | 最大震度 | 日向市における最大震度 |
|----|----------------------|---------|-------------|--------------|------|------|------|-------------|
| 1 | 2012/1/30 3:18:23.2 | 日向灘 | 32° 36.8′ N | 132° 00.2′ E | 39km | M4.9 | 4 | 3 |
| 2 | 2014/3/14 2:06:50.8 | 伊予灘 | 33° 41.5′ N | 131° 53.4′ E | 78km | M6.2 | 5強 | 3 |
| 3 | 2014/8/29 4:14:35.5 | 日向灘 | 32° 08.4′ N | 132° 08.7′ E | 18km | M6.0 | 4 | 3 |
| 4 | 2015/7/13 2:52:05.9 | 大分県南部 | 32° 59.5′ N | 131° 51.3′ E | 58km | M5.7 | 5強 | 3 |
| 5 | 2015/8/26 7:51:36.2 | 日向灘 | 32° 06.4′ N | 131° 51.8′ E | 34km | M5.2 | 4 | 3 |
| 6 | 2016/4/14 21:26:34.4 | 熊本県熊本地方 | 32° 44.5′ N | 130° 48.5′ E | 11km | M6.5 | 7 | 3 |
| 7 | 2016/4/16 1:25:05.4 | 熊本県熊本地方 | 32° 45.2′ N | 130° 45.7′ E | 12km | M7.3 | 7 | 4 |
| 8 | 2017/3/2 23:53:42.6 | 日向灘 | 32° 38.7′ N | 132° 07.9′ E | 37km | M5.3 | 4 | 3 |
| 9 | 2017/6/20 23:27:41.4 | 豊後水道 | 32° 52.0′ N | 132° 01.8′ E | 42km | M5.0 | 5強 | 3 |
| 10 | 2019/3/27 9:11:23.3 | 日向灘 | 32° 09.1′ N | 132° 09.3′ E | 15km | M5.4 | 3 | 3 |
| 11 | 2019/3/27 15:38:03.3 | 日向灘 | 32° 09.8′ N | 132° 09.0′ E | 21km | M5.4 | 4 | 3 |
| 12 | 2019/5/10 8:48:41.6 | 日向灘 | 31° 48.0′ N | 131° 58.4′ E | 25km | M6.3 | 5弱 | 3 |
| 13 | 2020/4/7 14:12:01.6 | 日向灘 | 32° 32.7′ N | 132° 07.9′ E | 33km | M4.7 | 3 | 3 |
| 14 | 2022/1/22 1:08:37.5 | 日向灘 | 32° 07.7′ N | 132° 01.5′ E | 45km | M6.6 | 5強 | 4 |
| 15 | 2024/4/17 1:08:23.1 | 豊後水道 | 33° 02.0′ N | 132° 04.0′ E | 39km | M6.6 | 6弱 | 3 |
| 16 | 2024/7/30 1:25:30.3 | 日向灘 | 32° 08.8′ N | 131° 36.6′ E | 48km | M5.1 | 4 | 3 |
| 17 | 2024/8/8 16:42:55.0 | 日向灘 | 31° 07.0′ N | 131° 07.0′ E | 31km | M7.1 | 6弱 | 3 |
| 18 | 2025/1/13 21:19:32.8 | 日向灘 | 31° 49.7′ N | 131° 34.2′ E | 36km | M6.6 | 5弱 | 3 |

参考 日向市で震度3以上を観測した地震の発生日時等