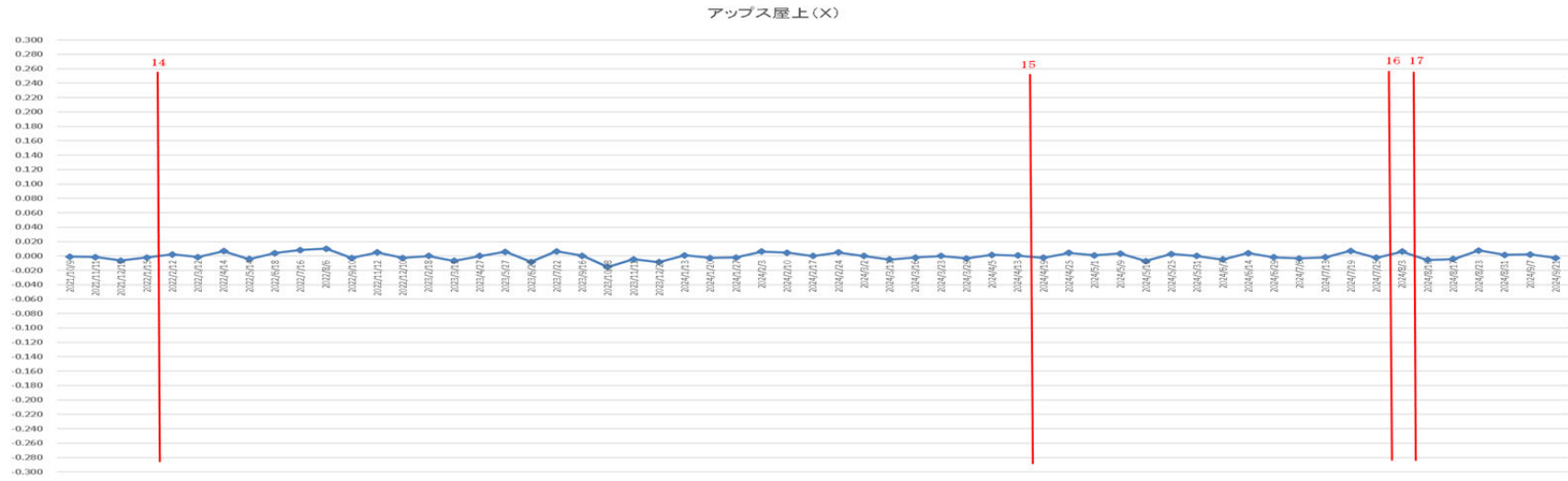




グラフ中の赤字の番号は巻末の表中の番号に対応

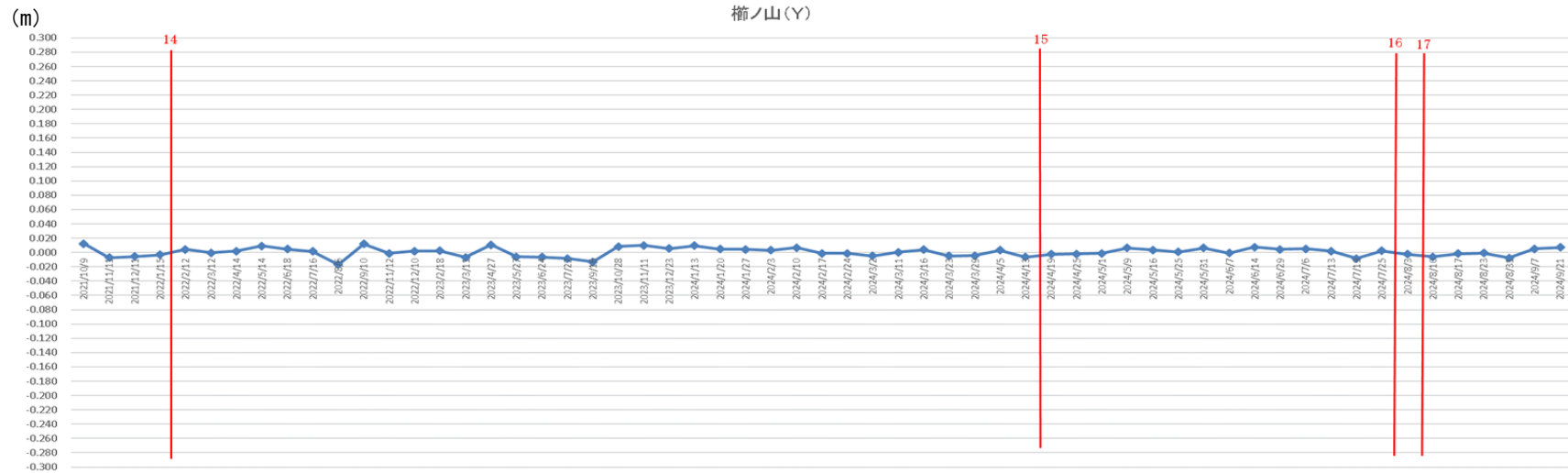
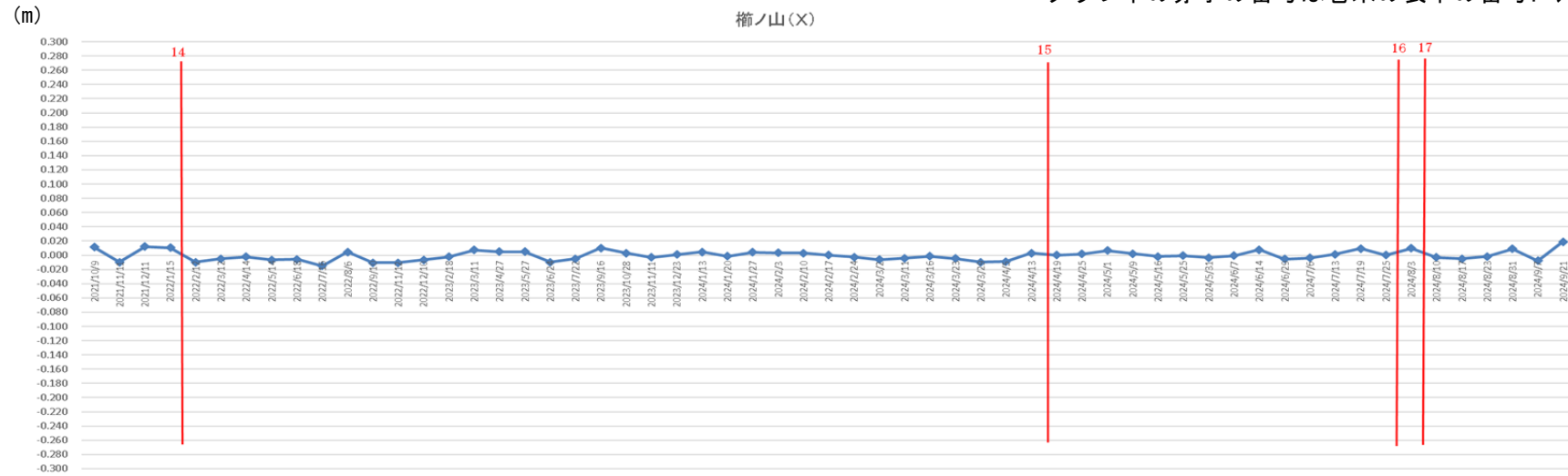
(m)



(m)



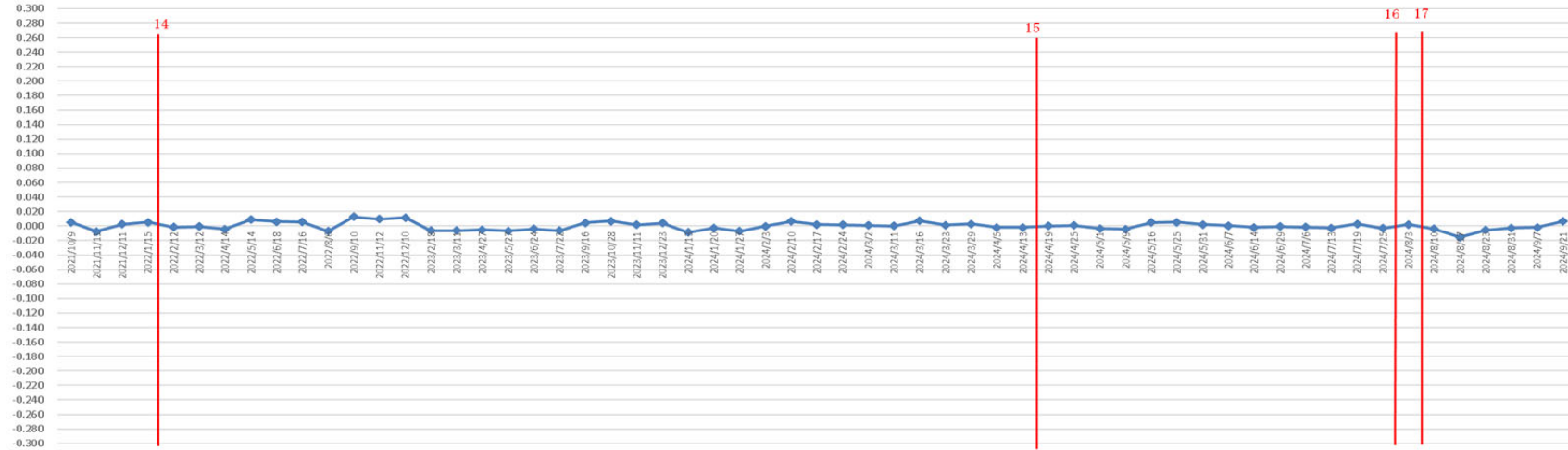
グラフ中の赤字の番号は巻末の表中の番号に対応



グラフ中の赤字の番号は巻末の表中の番号に対応

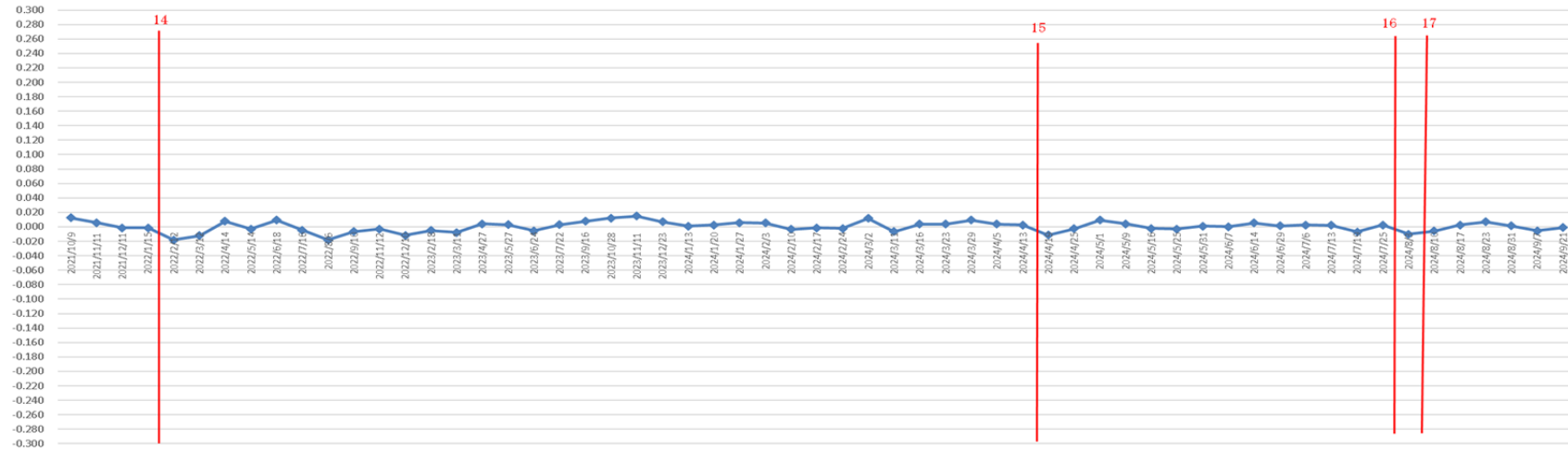
(m)

米ノ山(X)

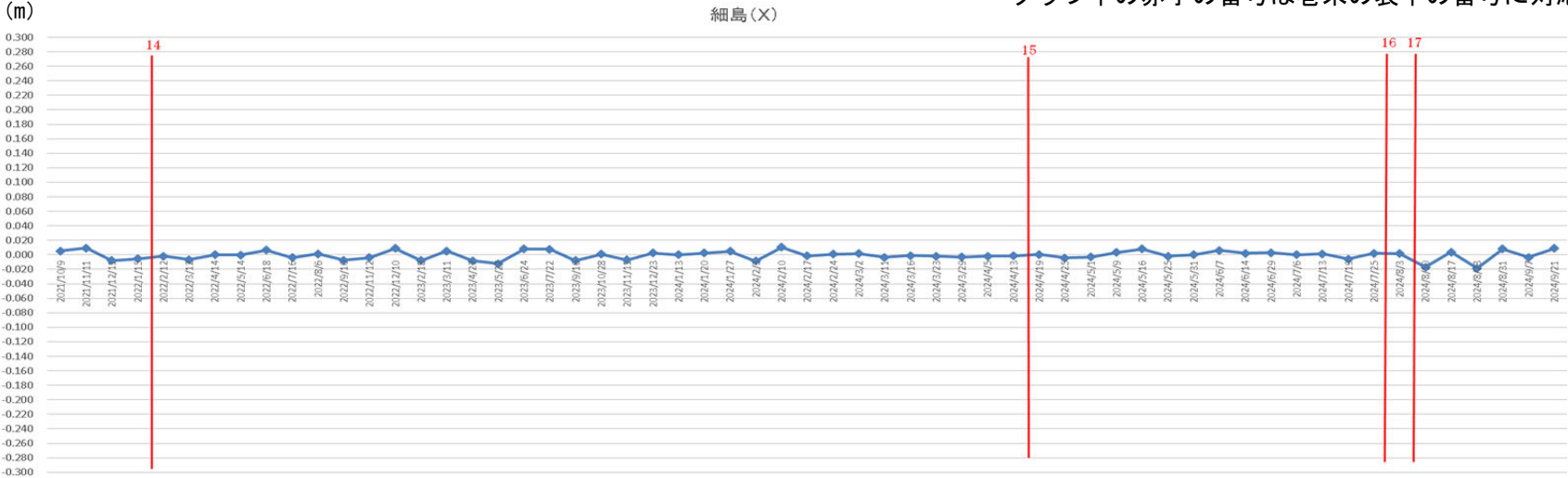


(m)

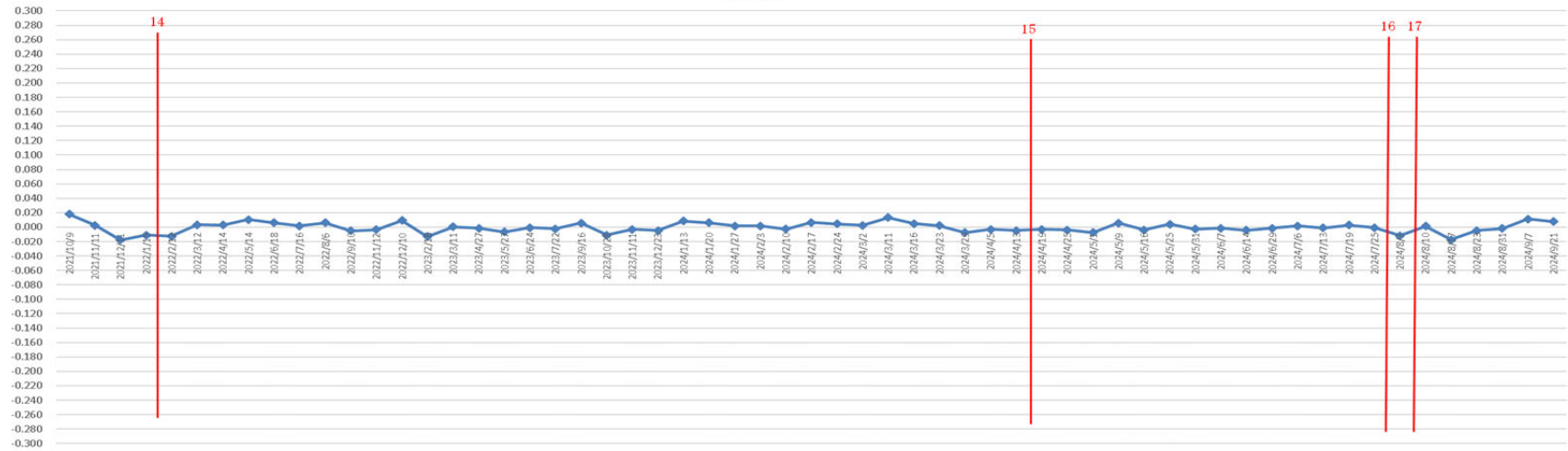
米ノ山(Y)



グラフ中の赤字の番号は巻末の表中の番号に対応



(m)



(m)





番号	地震の発生日時	震央地名	緯度	経度	深さ	M	最大震度	日向市における最大震度
1	2012/1/30 3:18:23.2	日向灘	32° 36.8′ N	132° 00.2′ E	39km	M4.9	4	3
2	2014/3/14 2:06:50.8	伊予灘	33° 41.5′ N	131° 53.4′ E	78km	M6.2	5強	3
3	2014/8/29 4:14:35.5	日向灘	32° 08.4′ N	132° 08.7′ E	18km	M6.0	4	3
4	2015/7/13 2:52:05.9	大分県南部	32° 59.5′ N	131° 51.3′ E	58km	M5.7	5強	3
5	2015/8/26 7:51:36.2	日向灘	32° 06.4′ N	131° 51.8′ E	34km	M5.2	4	3
6	2016/4/14 21:26:34.4	熊本県熊本地方	32° 44.5′ N	130° 48.5′ E	11km	M6.5	7	3
7	2016/4/16 1:25:05.4	熊本県熊本地方	32° 45.2′ N	130° 45.7′ E	12km	M7.3	7	4
8	2017/3/2 23:53:42.6	日向灘	32° 38.7′ N	132° 07.9′ E	37km	M5.3	4	3
9	2017/6/20 23:27:41.4	豊後水道	32° 52.0′ N	132° 01.8′ E	42km	M5.0	5強	3
10	2019/3/27 9:11:23.3	日向灘	32° 09.1′ N	132° 09.3′ E	15km	M5.4	3	3
11	2019/3/27 15:38:03.3	日向灘	32° 09.8′ N	132° 09.0′ E	21km	M5.4	4	3
12	2019/5/10 8:48:41.6	日向灘	31° 48.0′ N	131° 58.4′ E	25km	M6.3	5弱	3
13	2020/4/7 14:12:01.6	日向灘	32° 32.7′ N	132° 07.9′ E	33km	M4.7	3	3
14	2022/1/22 1:08:37.5	日向灘	32° 07.7′ N	132° 01.5′ E	45km	M6.6	5強	4
15	2024/4/17 1:08:23.1	豊後水道	33° 02.0′ N	132° 04.0′ E	39km	M6.6	6弱	3
16	2024/7/30 1:25:30.3	日向灘	32° 08.8′ N	131° 36.6′ E	48km	M5.1	4	3
17	2024/8/8 16:42:55.0	日向灘	31° 07.0′ N	131° 07.0′ E	31km	M7.1	6弱	3

参考 日向市で震度3以上を観測した地震の発生日時等



